

COMUNE DI FERRARA

PROVINCIA DI FERRARA

Oggetto

AREA SILLA
PIANO DI INIZIATIVA PRIVATA
PROGRAMMA SPECIALE D'AREA
L.R. 19 agosto 1996 N° 30
"Progetto di valorizzazione del Centro Storico"

Sito

via Bologna, 27 -44122 Ferrara (FE)
UCEU / UCT Foglio 162 Mappale 6, 7, 8, 558, 560, 555, 561, 578, 566

Proprietà

SILLA S.A.S. di A. Mattei & C.
Via Seminario, 2 - 44042 Corporeno di Cento (FE)

Committente

SILLA S.A.S. di A. Mattei & C.
Via Seminario, 2 - 44042 Corporeno di Cento (FE)

Fase

PROGETTO PRELIMINARE

Descrizione

Stato di Fatto:
Planimetria generale (rilievo strumentale)

N. Elaborato	Emissione	Data
U08a	R01	26.10.2018

Scala
1:500

Emissione	Data	Descrizione
R00	20.04.2018	Prima emissione

Cod. Pratica

P17-090

Responsabile di Commessa

Ing. Gessica Grossi

Redatto

Geom. Alessio Breviglieri

Controllato

Ing. Gessica Grossi

Approvato

Arch. Mario Loffredo












File

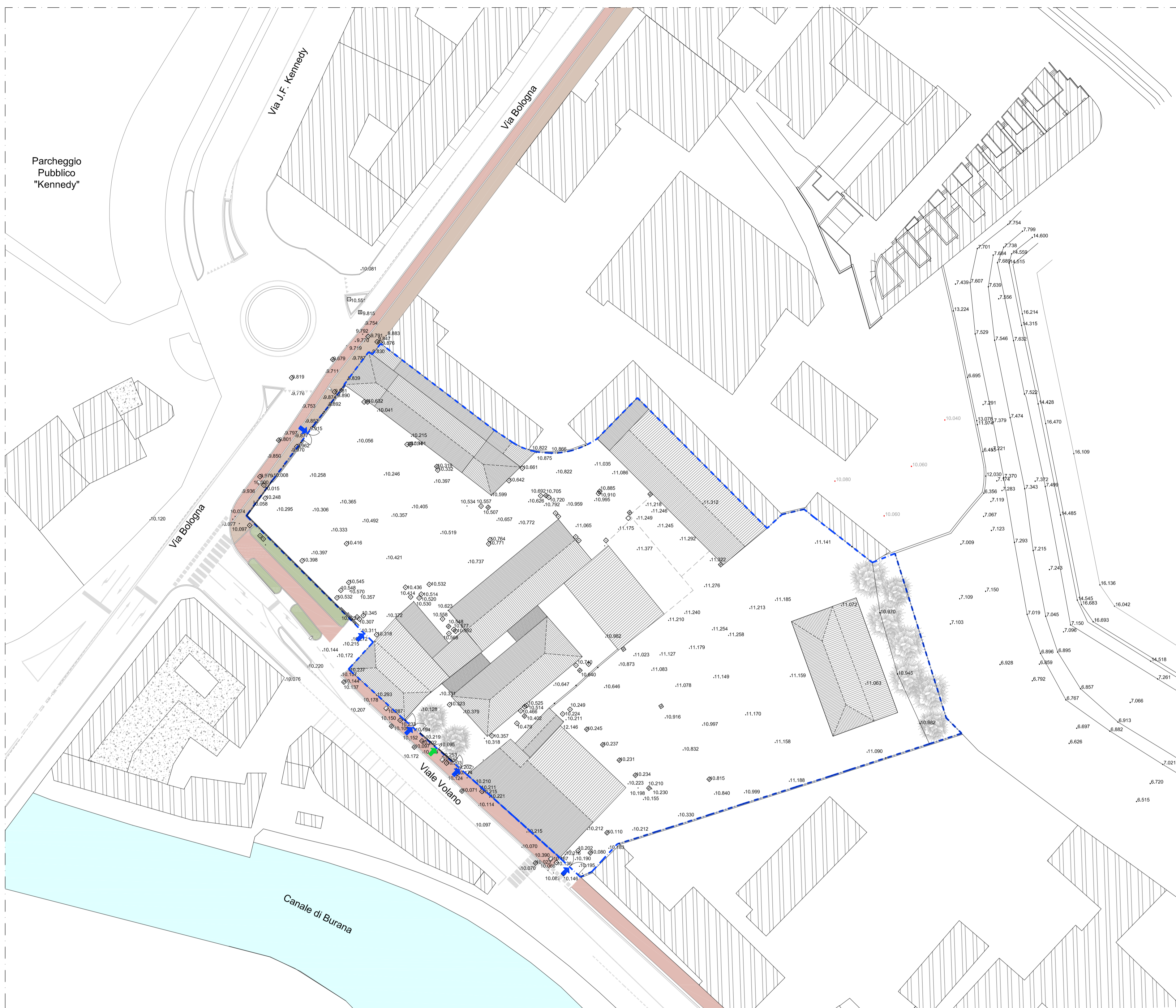
P17-090_PR_Uccn_Planimetria SdF_R01.dwg

Il Progettista

Arch. Mario Loffredo

LEGENDA

-  Area di intervento di mq. 9130
-  Fabbricati demoliti a seguito di crollo
CILA PR 2152/PG 88691 del 16/07/2018
-  Pista ciclabile
-  Marciapiede
-  Aiuola
-  Accesso pedonale all'area
-  Accesso carrabile all'area
-  Punto rilevato
-  Punto con quota desunta da P.D.R. di
Iniziativa Pubblica - Area Ex Amga 2011
-  Pozzetto generico
-  Caditoie



PLANIMETRIA
scala 1:500

Regione Emilia-Romagna
Rete regionale di controllo della subsidenza - Archivio Capisaldi di Livellazione

Caposaldo 047160 Dist. progr. (Km): 14,649

Istituito da: **IGMI** anno: 1949 Denom. originaria: 6/64

Località: **FERRARA** Comune: **FERRARA** (FE)

Coordinate UTM-ED50 (32) Est: **707000** Nord: **4967877** Derivazione: **Monografia originale**

Ubicazione: **PORTA RENO**

Tipologia: **Chiusino in ghisa** Da istituire da ripristinare Scomparso nell'anno **0**

Stato di conservazione: **Buono** Data ultimo soprall.: **09/2009** Operatore: **Bonsignore**

Note

Quota 09/1999 **8,5602 m s.l.m.** Quota 07/2005 **8,5429 m s.l.m.**

Regione Emilia-Romagna
Rete regionale di controllo della subsidenza - Archivio Capisaldi di Livellazione

Caposaldo 047160 Dist. progr. (Km): 14,649

Descrizione: **ALLA BASE DELLA FACCIATA ESTERNA, IN CORRISPONDENZA DELL'ULTIMA RISEGA ESTERNA**

Elaborato fuori scala Fotografia



Porta Reno

CSM
CSQ

centro



Note: