REGOLAMENTO URBANISTICO EDILIZIO

RUEferrara

COMUNE DI FERRARA
PIAN ANDREA SERAFINI

Approvato con delibera CC PG 39286/13 del 10/06/2013

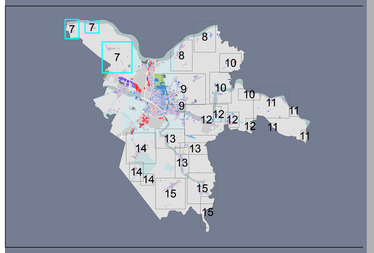

sindaco	Tiziano Tagliani
assessore all'urbanistica ed edilizia	Roberta Fusari
direttore tecnico	Fulvio Rossi
responsabile ufficio di piano	Antonio Barillari

NORME URBANISTICHE

Sintesi per il territorio urbano

Destinazioni d'uso

4a.7

scala 1:5000

	adozione	approvazione
Variante RUE	PG -----/-- del --/--/----	PG ------/-- del --/--/----

art.105 NTA

- 1.1 - nuclei storici — NST
- 1.2 - insediamenti prevalentemente residenziali — RES
- fronti commerciali
- 1.3 - centralita' urbane — CUR
- 1.4 - orti e giardini urbani — OGU
- 2.1 - aree prevalentemente terziarie — TER
- 2.2 - aree prevalentemente artigianali con alloggi aziendali — ART
- 2.3 - aree produttive — PRO
- 2.4 - distretto della frutta e dell'agroalimentare — DFA
- 2.5 - aree prevalentemente destinate alla logistica — LOG
- 2.6 - attrezzature di servizio alla viabilita' — SVI
- 2.7 - polo estrattivo — PES
- 3.1 - aree di valore naturale e ambientale — AVN
- 3.2 - aree agricole di rilievo paesaggistico — ARP
- 3.3 - aree agricole del forese — AVP
- 3.4 - aree agricole di cintura — AAP
- 3.5 - attrezzature sportive e ricreative nel territorio rurale — ATR
- 4.1 - servizi tecnici — STE
- 4.2 - aree di interscambio — INT
- 4.3 - attrezzature e spazi collettivi — ASC
- 4.4 - aree di mitigazione e compensazione ambientale — MCA
- 5 - aree soggette a Poc — POC
- viabilita' e corsi d'acqua nel territorio urbano
- perimetro ambiti centri storici

Legenda cartiglio

Destinazione d'uso	
Rapporto di copertura mq/mq	Rapporto di verde mq/mq
Altezze degli edifici n. piani	Densita' edilizia mq/mq

art. 130 NTA

- PUA vigente
- PSA

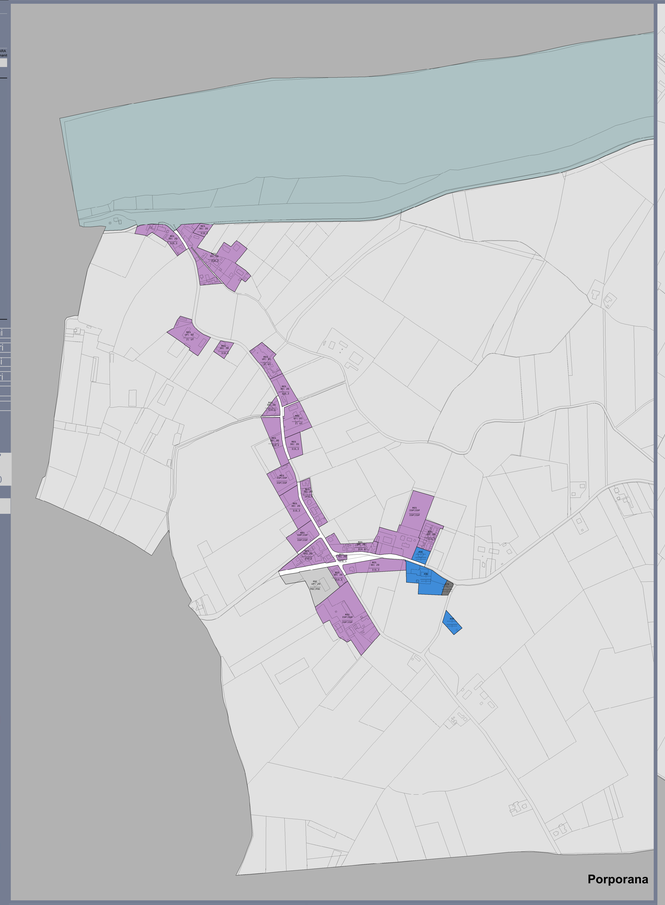

Porporana

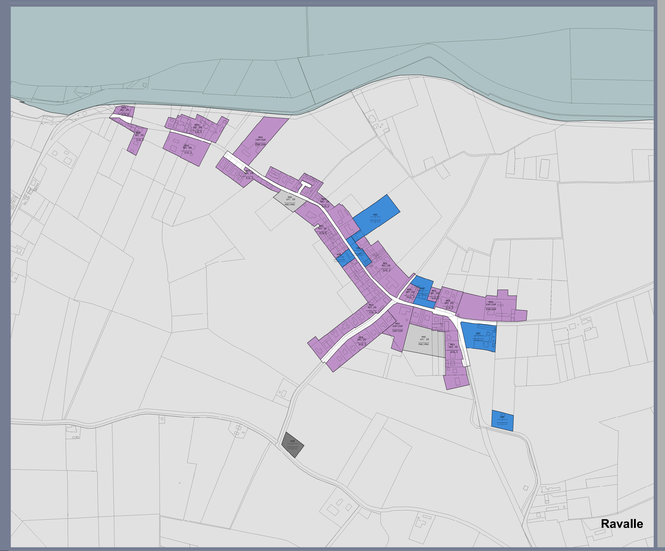

Ravalle

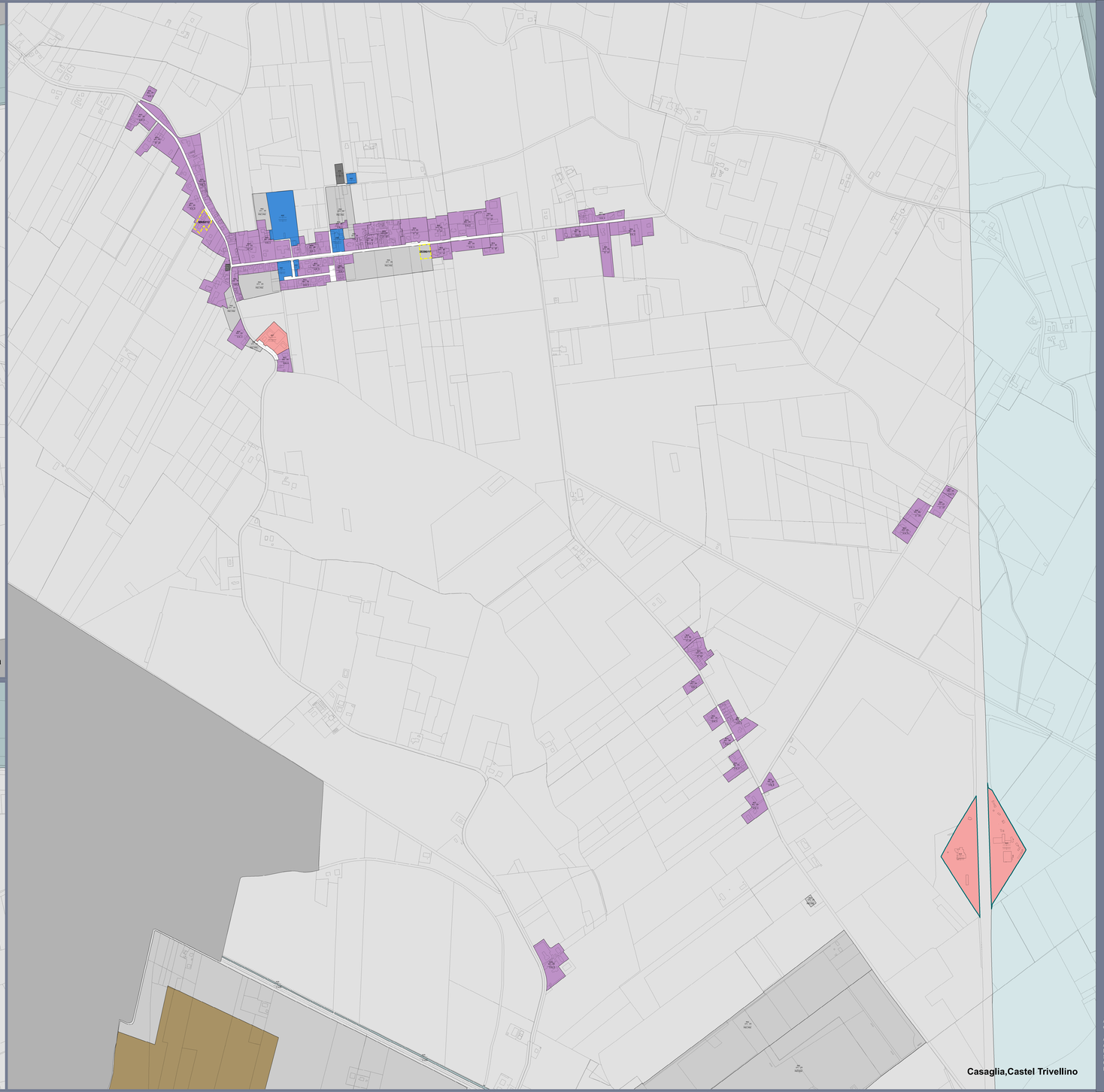

Casaglia,Castel Trivellino

RUEferrara

Antonio Barillari
coordinatore

Andrea Chieregatti
Antonella Maggipinto
Patrizia Mascia
Silvia Mazzanti
Cristiano Rinaldo
Enrico Simoni