COMUNE DI FERRARA - Foglio 113 Mappali 57 e 299p

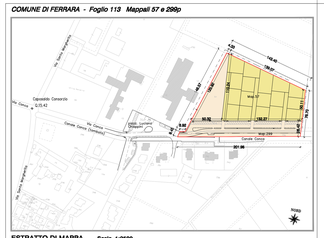

ESTRATTO DI MAPPA Scala 1:2500

Superficie Territoriale mq. 18.617,00

IL TECNICO

LA PROPRIETA'

ARCH. MONICA GRAZIINA
44121 FERRARA P.zza Repubblica,10
tel. 0532 210767
Email : info@architettograziina.it

GEOM. GAETANO BORSARI
44124 Quartesana (FE) Via Stamura,135/5
tel./fax 0532 772966
Email : studioborsaribonaiuti@libero.it

Comune: FERRARA – Loc. Malborghetto di Boara Ubicazione: Via Conca Committente: FONDAZIONE PER L'AGRICOLTURA F.LLI NAVARRA con sede a Ferrara, Via Conca n.73/B Lavoro: PUA per realizzazione complesso residenziale		tavola TAV.9
fase STATO DI FATTO PROGETTO	elaborato CONGIORGIO PLANIMETRIA, SEZIONI	scala 1:500–1:100 1:50–1:25
		data Agosto 2016

LEGENDA :

- Estratto di mappa
- Area di proprietà rilevata-oggetto d'Intervento (Superficie territoriale mq. 18.617,00)
- Profilo sezione terreno stato di fatto
- P Parcheggio pubblico
- Q.+15.42 Quota capostato del Consorzio di Bonifica ubicato sul cordolo spartitraffico dell'incrocio di Via Conca con Via S.Margherita. Tutte le quote sono riferite ad esso.
- Q.+12.60 Quota di massima di derivazione del Canale Conca
- Pozzetto in ghisa – fognatura
- Caditoia di raccolta acque meteoriche
- Sparaneve acqua
- Pozzetto generico
- Palo illuminazione pubblica di progetto
- Pozzetto Telecom
- Pozzetto e palo illuminazione pubblica
- Pozzetto gas
- NOTA BENE: n°3 tubi irrigazione in P.V.C. esistenti (diametri #90/75)
- (R) Recinzione in rete metallica di progetto
- (M) Muretto di contenimento con recinzione in rete metallica di progetto
- Terreno trattato a seminativo/incolto

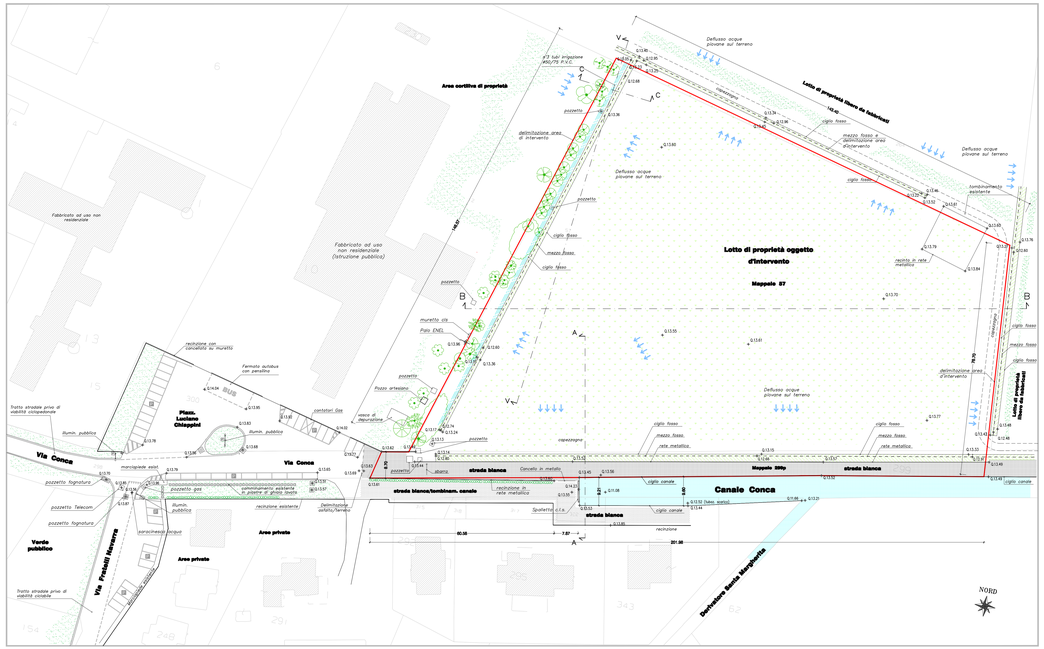

PLANIMETRIA STATO DI FATTO Scala 1:500

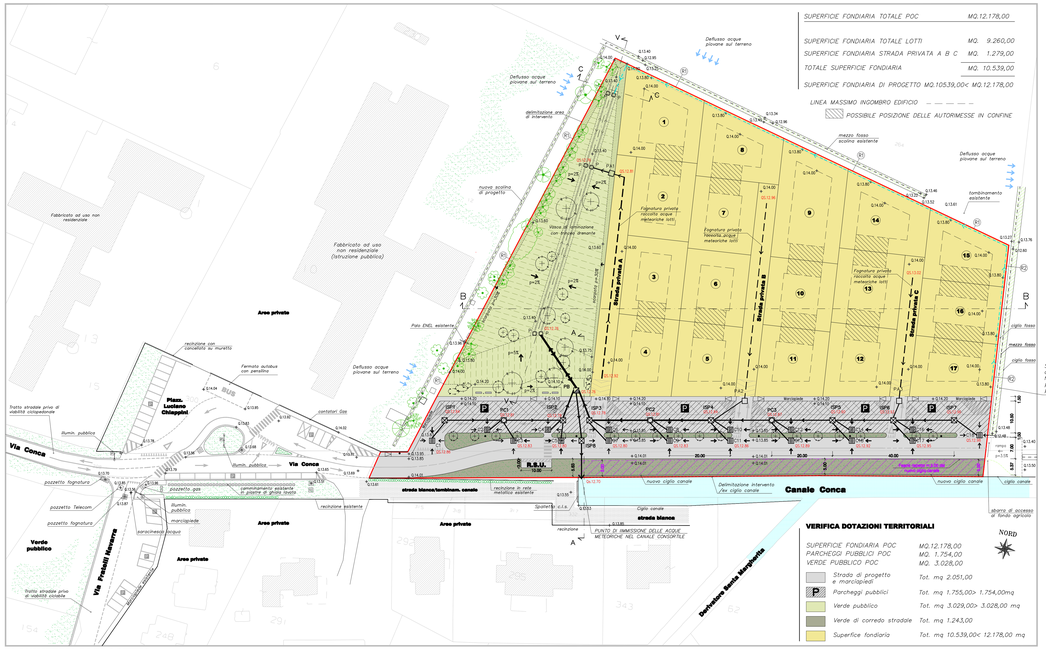

PLANIMETRIA DI PROGETTO Scala 1:500

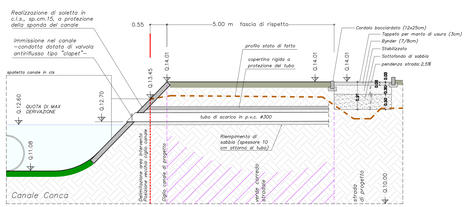

SEZIONE A-A - PARTICOLARE

Scala 1:50

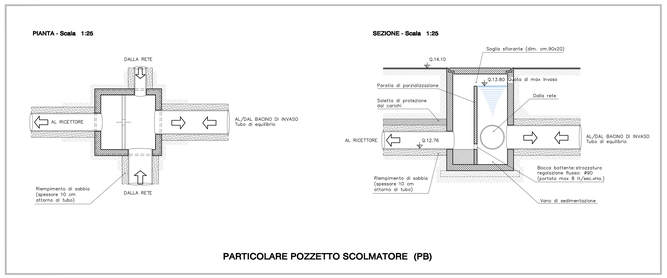

PARTICOLARE POZZETTO SCOLMATORE (PB)

Legenda : RETE RACCOLTA ACQUE METEORICHE

- C CADITOIE di progetto per raccolta acque meteoriche, complete di sifone tipo "Veggetti" *(in c.a.v., cm.50x50 esterno – botola in ghisa sferoidale classe D400 conforme a UNI EN 124 – interasse m.20,00 circa)*
- ISP Nuovo POZZETTO DI ISPEZIONE acque meteoriche *(in c.a.v., cm.90x90 interno spessore cm.10 per tubazioni DN400 e cm.70x70 interno spessore cm.8 per tubazioni inferiori – dotato di piastra di copertura armata per carichi 1°categoria munito di passo d'uomo e botola in ghisa sferoidale classe D400 conforme a UNI EN 124 dotata di dispositivo di chiusura automatica in caso di sovrapressione della rete – interasse m.40,00).*
- PC Nuovo POZZETTO CIECO per acque meteoriche in cui sono solo ammessi gli disaccoppiamenti delle codotte *(in c.a.v., cm.90x90 interno spessore cm.10 per tubazioni DN400 e cm.70x70 interno spessore cm.8 per tubazioni inferiori – dotato di piastra di copertura armata per carichi 1°categoria senza passo d'uomo e botola in c.a. per traffico pesante ed interrato – posti a metà tra un pozzetto d'ispezione e l'altro).*
- PA Nuovo POZZETTO DI ALLACCIAMENTO UTENZA *(minimo cm.60x60x50 interno, completo di botola in c.a. per ispezionamento).*
- FOGNATURA PUBBLICA acque meteoriche – pendenza 0,15%. *Condotta in P.V.C. del tipo SDR34-SN8 con anello di tenuta in gomma conforme alle norme UNI EN 1401 per fognature – solo il tratto che collega l'utenza al pozzetto d'ispezione con tubazione in P.V.C. tipo SDR41-SN4 diametro interno minimo di mm.150.*
- FOGNATURA PRIVATA per la raccolta delle acque meteoriche dei lotti – pendenza 0,15%.
- QS Quota di scorrimento dell'acqua riferita al caposaldo consortile.
- PB POZZETTO SCOLMATORE o "a bocca battente" *Raccoglie e regola il flusso d'acqua verso il recettore finale.*
- CONDOTTA DRENANTE *Tubazione forata per la distribuzione, l'allontanamento e la dispersione delle acque all'interno della trincea.*
- P Nuovo POZZETTO DI RACCORDO *Pozzetto di raccordo ispezionabile per la verifica e la manutenzione dell'impianto.*
- TRINCEA DRENANTE PRIVATA *Tubazione forata per la distribuzione, l'allontanamento e la dispersione delle acque all'interno della trincea in ambito privato.*
- FASCIA DI RISPETTO DAL CIGLIO DI PROGETTO DEL CANALE : M. 5.00

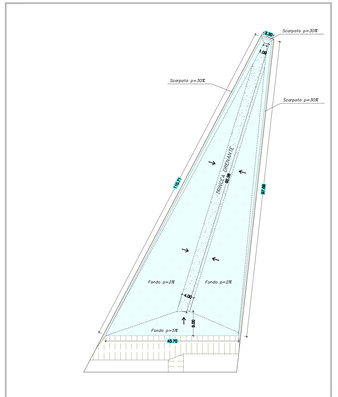

PLANIMETRIA DI PROGETTO DELL'INVASO Scala 1:500

Nota: La vasca di laminazione è al servizio esclusivo dell'area di urbanizzazione di progetto.

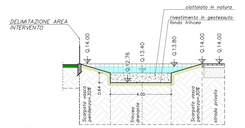

SEZIONE C-C

Scala 1:100

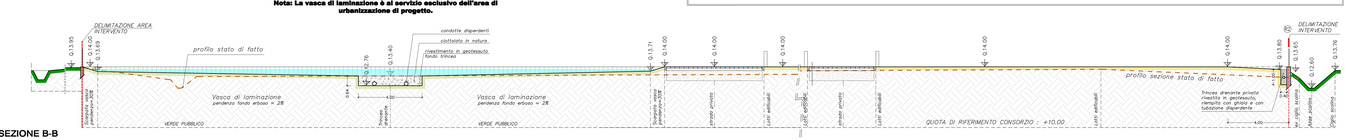

SEZIONE B-B

Scala 1:100

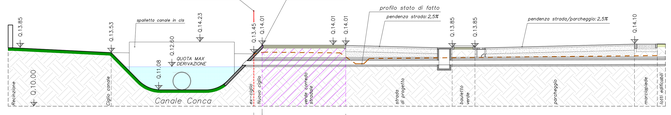

SEZIONE A-A

Scala 1:100

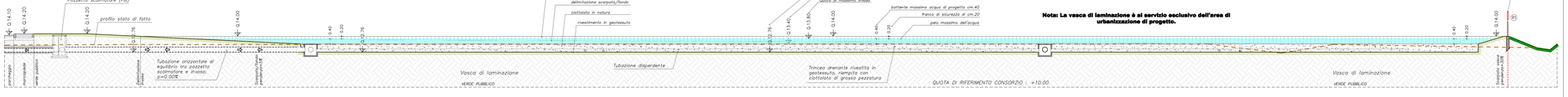

Nota: La vasca di laminazione è al servizio esclusivo dell'area di urbanizzazione di progetto.

SEZIONE V-V

Scala 1:100

FASCIA DI RISPETTO DAL CIGLIO DI PROGETTO DEL CANALE : M. 5.00