LEGENDA :

- Estratto di mappa
- Area di proprietà rilevata-oggetto d'intervento (Superficie territoriale mq. 18.617,00)
- P — Parcheggio pubblico
- Q.+15.42 — Quota caposaldo del Consorzio di Bonifica ubicato sul cordolo spartitraffico dell'incrocio di Via Conca con Via S.Margherita. Tutte le quote sono riferite ad esso.
- Q.+12.60 — Quota di massima di derivazione del Canale Conca
- Pozzetto in ghisa - fognatura
- Caditoia di raccolta acque meteoriche
- Saracinesca acqua
- Pozzetto generico
- Palo illuminazione pubblica di progetto
- Pozzetto Telecom
- Pozzetto e palo illuminazione pubblica
- Pozzetto gas
- n°3 tubi irrigazione in P.V.C. esistenti (diametri #50/75)
- Terreno trattato a seminativo/incolto
- Recinzione in rete metallica di progetto
- Muretto di contenimento con recinzione in rete metallica di progetto

COMUNE DI FERRARA - Foglio 113 Mappali 57 e 299p

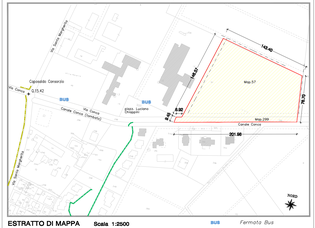

ESTRATTO DI MAPPA Scala 1:2500

Superficie Territoriale mq. 18.617,00

BUS Fermata Bus
Percorso ciclopedonale
Percorso pedonale

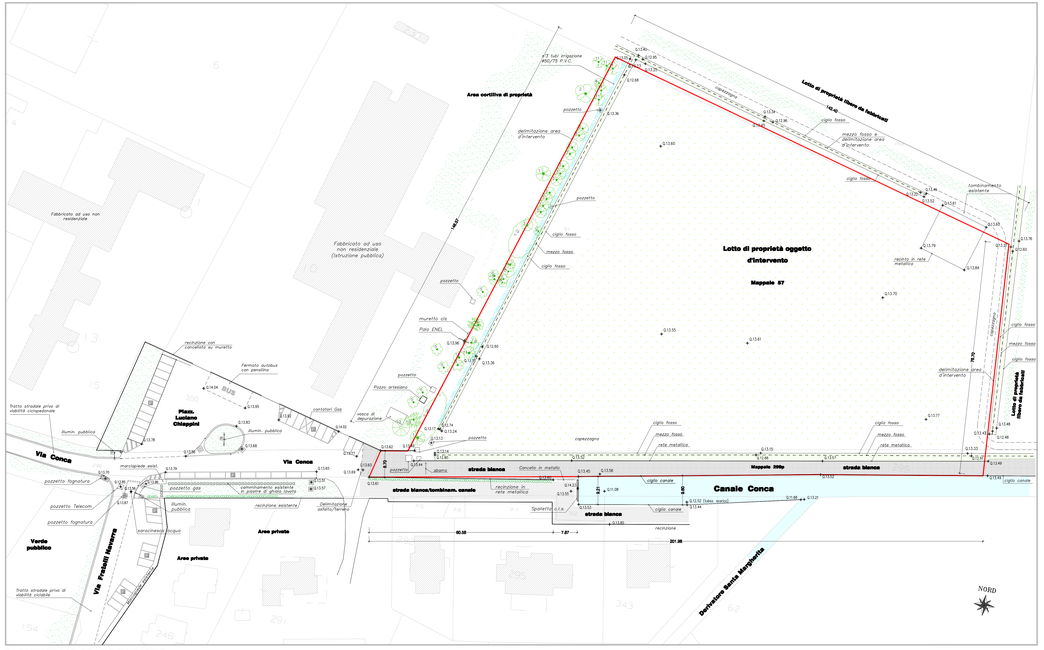

PLANIMETRIA STATO DI FATTO Scala 1:500

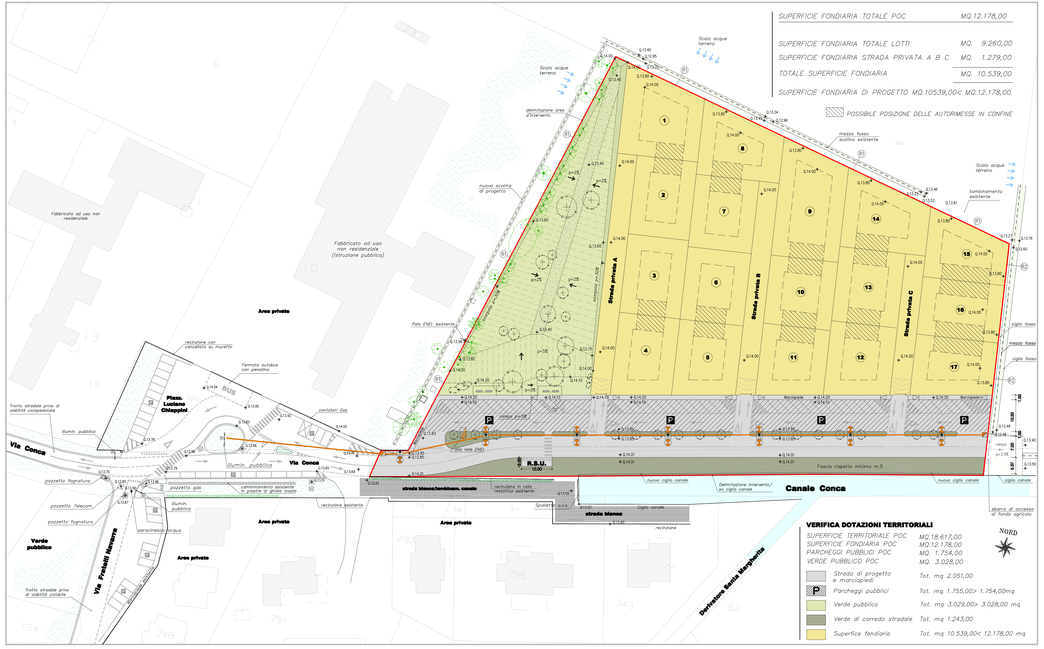

SUPERFICIE FONDIARIA TOTALE POC	MQ.12.178,00
SUPERFICIE FONDIARIA TOTALE LOTTI	MQ. 9.260,00
SUPERFICIE FONDIARIA STRADA PRIVATA A B C	MQ. 1.279,00
TOTALE SUPERFICIE FONDIARIA	MQ. 10.539,00

SUPERFICIE FONDIARIA DI PROGETTO MQ.10539,00< MQ.12.178,00

POSSIBILE POSIZIONE DELLE AUTORIMESSE IN CONFINE

VERIFICA DOTAZIONI TERRITORIALI

SUPERFICIE TERRITORIALE POC	MQ.18.617,00
SUPERFICIE FONDIARIA POC	MQ.12.178,00
PARCHEGGI PUBBLICI POC	MQ. 1.754,00
VERDE PUBBLICO POC	MQ. 3.028,00
Strada di progetto e marciapiedi	Tot. mq 2.051,00
Parcheggi pubblici	Tot. mq 1.755,00> 1.754,00mq
Verde pubblico	Tot. mq 3.029,00> 3.028,00 mq
Verde di corredo stradale	Tot. mq 1.243,00
Superfice fondiaria	Tot. mq 10.539,00< 12.178,00 mq

PLANIMETRIA DI PROGETTO Scala 1:500

Legenda :

- Nuovo quadro elettrico e fornitura di energia dedicati
- Punto luce singolo con plinto di fondazione
- Punto luce doppio con plinto di fondazione
- Cavidotto dorsale
- Pozzetto

IL TECNICO

LA PROPRIETA'

ARCH. MONICA GRAZIONA
44121 FERRARA P.zza Repubblica,10
tel. 0532 210767
Email info@architettograziona.it

GEOM. GAETANO BORSARI
44124 Quacchera (FE) Via Diamanti,19/I
tel./fax 0532 772969
Email studioborsaridari@libero.it

Comune: FERRARA - Loc. Malborghetto di Boara
Ubicazione: Via Conca
Committente: FONDAZIONE PER L'AGRICOLTURA F.LLI NAVARRA con sede a Ferrara, Via Conca n.73/B
Lavoro: PUA per realizzazione complesso residenziale

fase	elaborato	scala
STATO DI FATTO PROGETTO	ILLUMINAZIONE PLANIMETRIA	1:500

tavola TAV.3

data Agosto 2018