Consorzio di Bonifica I CIRCONDARIO POLESINE DI FERRARA

CONSORZIO DI BONIFICA I CIRCONDARIO POLESINE DI FERRARA

CAPOSALDO DI LIVELLAZIONE

Denominazione: **013621** Linea: **013** Istituito da: **Consorzio I Circondario** nell' anno: **2006**

Ubicazione:
- Località: **Ferrara**
- Indirizzo: **Via Volano**
- Comune: **Ferrara**
- Foglio: **195**
- Mappale: **34**

Data dell'ultimo sopralluogo: **05/02/2008**

Tipologia: **Borchia**

Stato di conservazione:
- (•) Ottimo
- ( ) Buono
- ( ) Discreto

Quota: **+9,1401** s.l.m.

Quota Consorzio (+ 10,00): **+19,1401** s.l.m.

Rilievo del: **25/05/2006**

Rilevatore: **Geom. M. Cavallini**

Elaborazione cartografica, dati e stampe: **Geom. M. Paparella , P.I. C.A. Pasqualini**

CTR di riferimento: **185162**

Scale di riferimento:
Stralcio corografia: **1 : 25 000**
Dettaglio: **1 : 2 000**

Note:

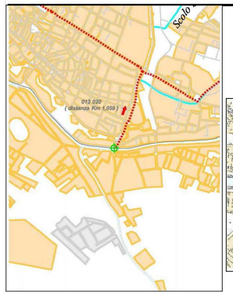

Coordinate del punto (UTM ED 50 fuso 32°):

Est: 707888 **Nord:** 966899

013621

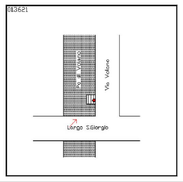

Descrizione:
Borchia infissa su scalinata



013621

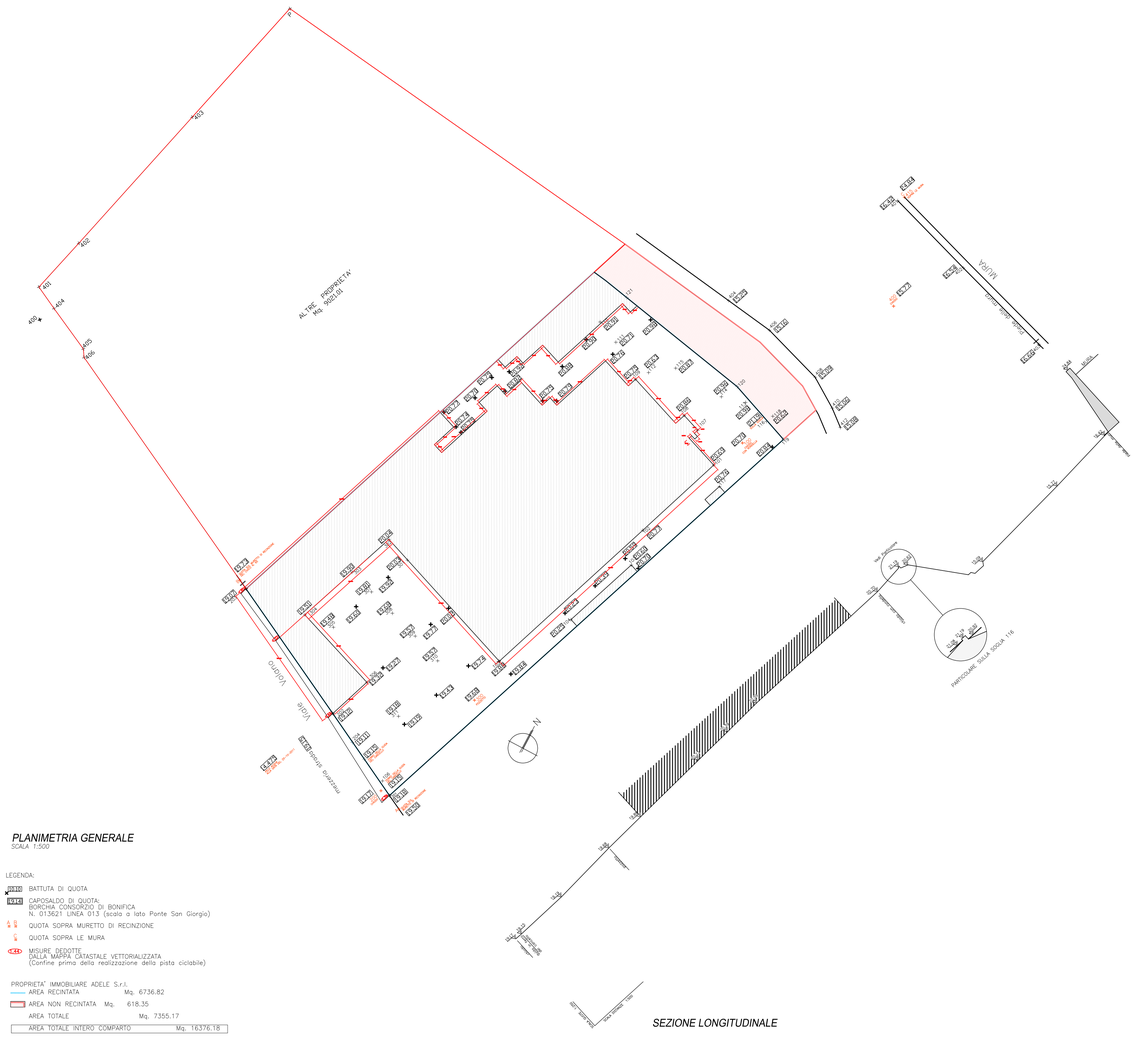

PLANIMETRIA GENERALE
SCALA 1:500

LEGENDA:
- BATTUTA DI QUOTA
- CAPOSALDO DI QUOTA: BORCHIA CONSORZIO DI BONIFICA N. 013621 LINEA 013 (scalo a lato Ponte San Giorgio)
- QUOTA SOPRA MURETTO DI RECINZIONE
- QUOTA SOPRA LE MURA
- MISURE DEDOTTE DALLA MAPPA CATASTALE VETTORIALIZZATA (Confine prima della realizzazione della pista ciclabile)

PROPRIETA' IMMOBILIARE ADELE S.r.l.
- AREA RECINTATA Mq. 6736.82
- AREA NON RECINTATA Mq. 618.35
- AREA TOTALE Mq. 7355.17
- AREA TOTALE INTERO COMPARTO Mq. 16376.18

SEZIONE LONGITUDINALE

INQUADRAMENTO DELL'AREA

PIANO UNITARIO DI INTERVENTO 34
SOTTOZONA A4/18

COMUNE DI FERRARA

PROGRAMMA SPECIALE D'AREA
L.R. n. 30 Agosto 1996

PIANO URBANISTICO ATTUATIVO DI INIZIATIVA PRIVATA
"OFFICINE METALLURGICHE LUX"
Viale Volano n. 69- FERRARA

NUOVE RESIDENZE

PROPRIETA'	**IMMOBILIARE ADELE s.r.l.** 69,Viale Volano 44121 FERRARA
PROGETTAZIONE URBANISTICA E PROGETTAZIONE ARCHITETTONICA	**GAE AULENTI ARCHITETTI ASSOCIATI** ARCH. GAE AULENTI ARCH. MARCO BUFFONI ARCH. FRANCESCA FENAROLI ARCH. VITTORIA MASSA 4, PIAZZA SAN MARCO 20121 MILANO
PROGETTAZIONE URBANISTICA E PROJECT MANAGEMENT	**ING. FRANCESCO MASCELLANI** 6, P.TTA COMBATTENTI 44121 FERRARA
RICERCA STORICA E CONSULENZA	**ARCH. BARBARA PAZI** 75, Via Palestro 44121 FERRARA
INDAGINI GEOLOGICHE ED AMBIENTALI	**DOTT. GEOL. THOMAS VERONESE** 10,Via Roma 44021 CODIGORO (FE)

IL PROGETTISTA	IL DIRETTORE DEI LAVORI	LA PROPRIETA'

OGGETTO
STATO DI FATTO: INQUADRAMENTO DELL'AREA DI INTERVENTO E RILIEVO TOPOGRAFICO

scala :	cod. file :	data emissione :	aggiornamento :
1:500 - 1:1000	PP-A01	18.10.2012	18.10.2012

				rif.	progetto	eseguito da:
						MASCELLANI
				disegno:		agg.
1	18 ottobre 2012			A01/1		-

1 18 ottobre 2012: modificato caposaldo di riferimento

013621

Z:\2_CadDiFiTi\200801007_PUA_FN_201201_A0101_DEFALLA01_1_plan_dl.dwg