PLANIMETRIA
con rilievo altimetrico

ambito scheda progetto 2b/34
ambito P.P.I.P.

PLANIMETRIA
con rilievo planimetrico

ambito scheda progetto 2b/34
ambito P.P.I.P.

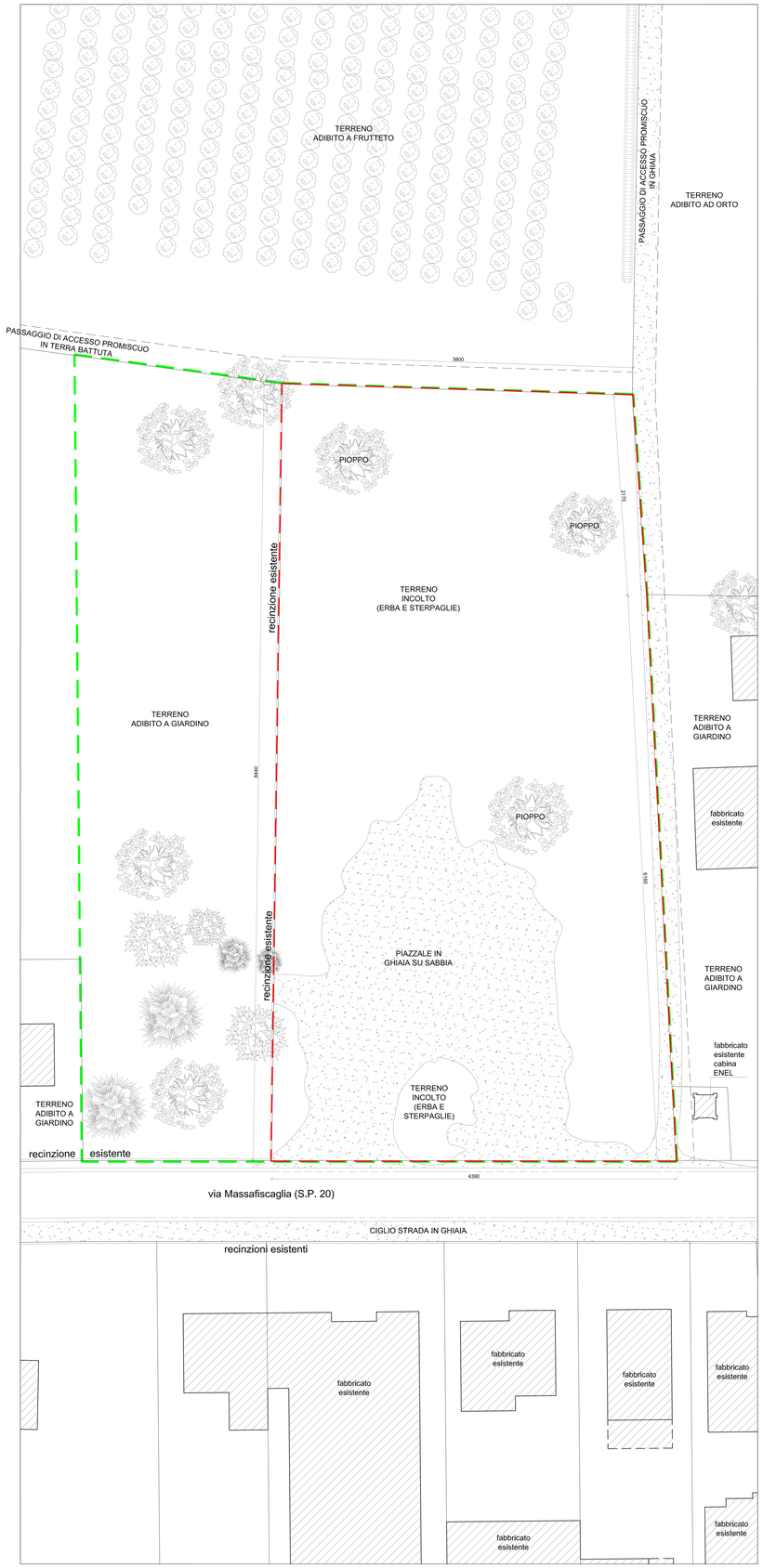

ESTRATTO DI MAPPA
scala 1:2,000

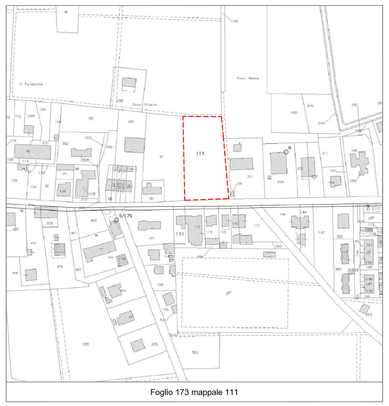

Foglio 173 mappale 111

ESTRATTO DAL P.S.C.
scala 1:4,000

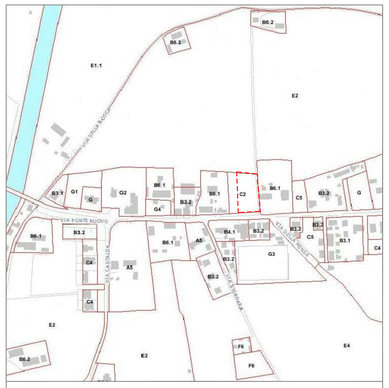

Sottozona C2: aree di espansione residenziale (Scheda Progetto Urbanistico - tav. 2b/34)

PIANO PARTICOLAREGGIATO DI INIZIATIVA PRIVATA (P.P.I.P.)
PER LA REALIZZAZIONE DELLE OPERE DI URBANIZZAZIONE DELLA SOTTOZONA "C2"
IN LOCALITÀ CONTRAPÒ A FERRARA

COMMITTENTE

RIZZI GINO nato a Taglio di Po (RO) il 23/09/1956
C.F.: RZZ GNI 56P23 L020G1
residente in borgo Collegno 16/C - 45014 Porto Viro (RO)

PROGETTISTI

Dott. Geom. STEFANO MARANGONI
via Marinai d'Italia 36 - 45010 Rosolina (RO)
tel.: 0426/664865 - fax: 0426/343147 - mail: marangoni.stefano1@gmail.com

Geom. RICCARDO COLLINI
via Giacomo Matteotti 73 - 45030 Villamarzana (RO)

Arch. MICHELE MAINI
via Gaetano Pesci 126 - 44122 Ferrara
tel.: 0532/470225 - fax: 0532/1861058 - cell.: 339/7848027 - mail: archmaini@yahoo.it

STATO DI FATTO	TAVOLA
- estratti di mappa e dal P.R.G. - planimetria con rilievo altimetrico - planimetria con rilievo planimetrico	1A

SCALA: 1:200	DATA PRIMA EMISSIONE: 20/12/2013	REVISIONE: - DEL REVISIONE: - DEL

A termini di legge, il presente elaborato non è riproducibile o comunicabile a terzi senza autorizzazione scritta della proprietà.